Ers_arbo Edyta Rosłon-Szeryńska
ul. Witwickiego 42/1, 03-980 Warszawa
NIP:1132020402; Regon:014925454

STANDARDY KSZTAŁTOWANIA I ZARZĄDZANIA TERENAMI ZIELENI MIASTA CIESZYN

ZAŁĄCZNIK 2.

DOKUMENTACJA FOTOGRAFICZNA PRZYRODY CIESZYNA

Autor opracowania i zdjęć:
Edyta Rosłon-Szeryńska
Artur Gajowniczek

1. Lasy Cieszyna

Kompleksy leśne, choć stanowią niewielki odsetek powierzchni miasta, to charakteryzują się wysokimi walorami krajobrazowymi i przyrodniczymi. Dominujące w Cieszynie lasy grądowe wyróżniają się wielogatunkowym składem i wielowarstwową strukturą z bogatym runem i podszytem. Gatunki lasotwórcze grądów mogą być podstawą doboru roślin w strefie zurbanizowanej.

Lasy Bielowiec przy ul. Harcerskiej. Przy drodze widoczne okazy topoli zainfekowanej jemiołą.



Las Parchowiec od ul. Szarotka o charakterze grądu z dużym udziałem lip, dębów i grabów.

Las Szczypie w typie grądowym i łęgowym z rozległymi jarami i polanami.

Skład gatunkowy podszytu w lesie Szczypie – derenie, bez czarny, młode podrosty grabów i lip.

Drzewostan grabowy na skraju lasu Szczypie, widok z ul. Gajowej.

Klon polny, las Szczypie	Uszkodzenia wiatrowe dębu	Głogi, klony polne, graby i lipy

Zadrzewienia nadrzeczne o charakterze łęgowym z dużym udziałem wierzb, jesionów, wiązów i olszy czarnej charakteryzują się relatywnie niskim udziałem drzew gatunków inwazyjnych.



Rezerwat przyrody „Kopce” – żyzna buczyna górska, w otoczeniu łąki kośne i pola uprawne.

Rezerwat „Kopce” - kompleks leśny porastający lessowe wzgórza i wąwozy.



Zadrzewienia lessowych zboczy i wąwozów wzdłuż potoku Kalembianka przy ul. Łanowej, z okazałami dębami, lipami, grabami i wiązami

Przydatność rekreacyjna lasów Cieszyna:

Grądy – zbiorowiska zasobne, na lessach, glinach zwałowych i madach. Stabilny i odporny ekosystem o wysokiej wartości biocenotycznej. Przydatność rekreacyjna wysoka, dopuszczalne ekstensywne użytkowanie, wartość naturalnej chłonności turystycznej waha się od 6 do 15 osób/ha/dobę. Turystyka piesza, cichy wypoczynek, zalecane systemy ochronne gleb w miejscach narażonych na zawilgocenie i intensywnie użytkowanych (place wejściowe, polany wypoczynkowe itp.).

Łęgi – bardzo zasobne zbiorowiska, na madach gliniastych, ekosystem stabilny i bardzo odporny. Przydatność rekreacyjna niska, dopuszczalna bardzo ograniczona penetracja przy ochronie siedlisk i gleb. Maksymalna chłonność turystyczna łęgów wiązowo-jesionowych wynosi od 2 do 8 osób/ha/dobę. Łęgi nadrzeczne (zwłaszcza wierzbowe) mają wyższą chłonność w zakresie od 4 do 77 osób/ha/dobę.

Buczyna górska – siedlisko zasobne, o dużej wartości biocenotycznej, z geofitami w runie. Przydatność rekreacyjna niska, dopuszczalna bardzo ograniczona penetracja przy ochronie siedlisk i gleb. Przydatność rekreacyjna średnia, dopuszczalna ograniczona penetracja przy ochronie siedlisk i gleb. Chłonność turystyczna terenu średnia w zakresie od 8 do 10 osób/ha/dobę. Wskazana na miejsca spacerów, ścieżek rekreacji ruchowej i turystyki przyrodniczej.

2. Parki i skwery Cieszyna



Góra Zamkowa. Obiekt o wysokim stopniu zainwestowania i intensywnym użytkowaniu. Wymaga pielęgnacji intensywnej, bieżącej kontroli i wymiany roślin zamierających, w obrębie rabat bylinowych i w warstwie drzew.



Zespół przyrodniczo-krajobrazowy zbiorowiska bluszczu pospolitego.



Elementy wyposażenia obiektu służą funkcji wypoczynkowej, edukacyjnej i kulturalnej.

Magnolie jako cel szlaku turystycznego w Cieszynie.

Układ swobodny parku z obszarami zadrzewionymi i polanami w centrum.

Aleja Łyska – bulwar wzdłuż rzeki Olzy, obszar intensywnie użytkowany, wymaga bieżącej kontroli, pielęgnacji i ochrony przed degradacją. Zalecana rewitalizacja struktur i kompozycji roślinnych.



Bulwar wzdłuż rzeki Olzy przy al. Łyska. Wielogatunkowe szpalery drzew podkreślone od strony ulicy nieumiejętnie strzyżonym żywopłotem z licznymi ubytkami.



Odgrodzone nadbrzeże Olzy. Zalecana rewitalizacja.

Wenecja Cieszyńska wymagająca rewitalizacji.

Dolina Puńcówki.

Młynówka – Cieszyńska Wenecja.

Młynkówka – fragment tzw. „Ogrodu dwóch Brzegów”, wnętrze wymagające remontu.



Park Pod Wałką - alejka parkowa.

Część dzika na terenie rezerwatu „Lasek Miejski nad Puńcówką”.

Park Pod Wałką z placem zabaw. W obiekcie jest wiele pomnikowych drzew, których systemy korzeniowe wymagają ochrony przed zgniataniem (platformy, nawierzchnie antykompresyjne).

Park Pod Wałką – strefa naturalna ze swobodnym układem ścieżek.

Park Pod Wałką – strefa formalna z pomnikiem.

Przystań kajakowa, w tle kamping otoczony szpalerem drzew z pomnikowym kasztanowcem.

Rezerwat „Lasek Miejski nad Olzą”.

Inwazyjna roślinność nadbrzeżna doliny Olzy.

Park Liburnia założony na dawnym cmentarzu.

Park Liburnia – lipy.



Park Liburnia - plac zabaw, teren wymagający rewitalizacji.

		
Park św. Trójcy przy kościele św. Jerzego.	Skarpa, wyjście z parku, piaskownica z ławką.	Park św. Trójcy na dawnym cmentarzu. Widok na plac zabaw.
Park Pokoju, obiekt ogrodzony, wysoki stopień zainwestowania, pielęgnacja intensywna. Średni stan techniczny nawierzchni i elementów wyposażenia.		
		
Park Kościelny przy kościele Jezusowym.		

Liczne pomniki przyrody, sosny wejmutki, kasztanowce, klon polny – park Kościelny

Park Kościelny - plac zabaw.

Park Kasztanowy – rampa.

Park Kasztanowy - rzędowe nasadzenia kasztanowców, pojedyncze lipy i świerki.

Rezerwat „Lasek Miejski nad Puńcówką” ze szlakiem spacerowym na skarpie. Biocenotyczne strefy z powalonymi kłodami pozostałymi do naturalnego rozkładu.

Skwer w rezerwacie z pomnikiem Mieszka I. Wokół klepisko i ławki z oparciem.

Cieślarówka – potencjalny park biocenotyczny ekstensywnie pielęgnowany.

Korzystne ukształtowanie terenu, uszkodzone urządzenia. Wskazane wzbogacenie programu o tratwy drewniane do medytacji, obserwacji i fitoterapii, niecki retencyjne, enklawy dla fauny.

Roślinność inwazyjna- rdestowce do usunięcia (z zamianą na inne byliny, krzewy okrywowe).

Cieślarówka. Strefa z wyrazistymi formami roślinnymi w postaci akcentów, soliterów, kulis widokowych - całość wymaga korekty pod względem kompozycyjnym.





Kłęk - pomnik przyrody.

Park Szpitalny - teren o potencjale wypoczynowym.

Osiedle Liburnia - rozległe trawniki, boiska sportowe z torem rolkowym.

Dzika część leśna na osiedlu Liburnia, kompleks leśny między ul. Moniuszki a ul. Liburnia.

Skwer przy ul. Myśliwskiej pod robinią akacjową, miejsce spotkań młodzieży.

Plac Kościelny - skwer w strefie frontowej Kościoła Jezusowego, luźne zadrzewienia z ławkami.

Skwer św. Melchiora Grodzieckiego pod Górą Zamkową, układ formalny, pielęgnacja intensywna.

Siłownia na świeżym powowietrzu i plac zabaw przy Młynówce.	Młynówka, wnętrze otwarte z pnączami.

Mały skwer wypoczynkowy przy Banku Spółdzielczym, ulica Kochanowskiego/ Bobrecka.

Skwer przy Śrutarskiej w formie wnętrza otoczonego krzewami z placem wypoczynkowym.

Skwer Sendlerowej – minimalistyczny taras z z jabłonką i ekstensywnym trawnikiem.

Skwer przy ul. Słowackiego wymagający rewitalizacji – plac z ławkami i klombem.

Róg ul. Frysztackiej i Hażlaskiej. Rabaty w klimacie sielskim.

Skwer, zielona aleja przy Sądzie Rejonowym, ul. Garncarska.

Zadrzewione skarpy ul. Górnej.

Aleja przy Sądzie Rejonowym, robinie z żółciakiem siarkowym.

Górny Rynek, pomnik Chrystusa Króla z trawnikiem i kwietnikiem sezonowym.

Tzw. „Skwer Różany” otoczony głogami w gorszej kondycji.

Skwer Różany - szpaler jesionowy.

Skwer Różany – zarośnięta różanka, pielęgnacja zbyt ekstensywna, skarpa od ul. Korfantego.

Skwer Różany po założeniu. Głogi z wyraźnym posuszem i oznakami zamierania.

Amfiteatr – potencjalny teren zieleni dziś przeznaczony na parking.

Skwer - zielone patio przy ul. Srebrnej w stylu formalnym.

Plac Juliusza Słowackiego ze skwerkiem przy pomniku.

Pomnik Pawła Stalmacha.

Plac Wolności z kwaterami zieleni w żywopłotowych obwódkach.

Skwer przy Placu Wolności. Lipy, graby, pojedyncze świerki w układzie formalnym.

Wyższa Brama i Plac Wolności, kwatera zieleni z pnączami i kwietnikami z donicach.

Kwatery zieleni z ławkami przy rondzie Reformacji.

Kwatera zieleni przy placu Londzina.

Skwer przy ul. Hażlaskiej.

Skwer w zadrzewieniu przy ul. 3 Maja.

Skwer na osiedlu Liburnia przy ul. Moniuszki.

Skwer na osiedlu Liburnia.

Dęby, klony, lipy i kasztanowce w rożnym stanie zachowania, dalej jesiony - aleja Łyska.

Łąki na „Banotówce" – tereny otwarte przy ulicy Kołłątaja z młodymi nasadzeniami, na wzniesieniu „dziki" tor rowerowy.

Łąki na „Banotówce" – tereny otwarte w pobliżu ulicy Gustawa Morcinka na Podgórzu.

3. Zieleń przyuliczna i przydrożna

Aleja jesionowa – Gułdowy, od ul. Wiślańskiej.	ul. Harcerska, kompleksy leśne Bielowiec.
	
Wąskie uliczki zabudowy jednorodzinnej, osiedle Mnisztwo.	Zielona ulica Moniuszki z aleją jarzębów, osiedle Liburnia.
Ulica Dojazdowa z aleją kasztanowcową.	Malownicza aleja robiniowa – osiedle Liburnia.

Ul. Szymanowskiego - aleja modrzewiowa otoczona żywopłotem z ligustru.

Aleja jesionowa w Gułdowach, w rejonie lasu Strzelbin.

Drogi tranzytowe Cieszyna obsadzane lipami, klonami i kasztanowcami. W tle topola włoska.

Ulica Rady Narodowej Księstwa Cieszyńskiego wzdłuż torów. Na skarpach klony, jesiony, lipy. Za torami zadrzewienia łęgowe wzdłuż Bobrówki, wierzby i topole w różnym stanie zdrowotnym.

Topole to jedne z drzew w relatywnie najgorszej kondycji zdrowotnej, często porażone jemiołą.

Grusza drobnoowocowa ‘Chanticleer’ z licznymi odrostami pędowymi z podkładki i rdzą gruszy.

Rondo Browaru Zamkowego, przy ulicy kasztanowce, grab pospolity ‘Columnaris’, lipy.

DZREWA PRZYULICZNE CIESZYNA

Jarzęby szwedzkie	Grusza drobnoowocowa	Grab pospolity
Rdza gruszy	Wiśnia piłkowana	Leszczyna pospolita

		
Modrzew europejski	Jesion wyniosły	Klon jawor
Grusza ‘Chanticleer’ przy Frysztackiej.	Dęby kolumnowe obok ul. Kolejowej.	Lipowa aleja Oswalda-Madeckiego.
Topole berlińskie z objawami suszy.	Topole – jedne z najszybciej zrzucających liście drzew.	zieleń dwuwarstwowa – drzewa, strzyżone krzewy.

Klony pospolite odm. kulistej, to często drzewa o zniekształconych koronach.	Wiśnie, czereśnie i jabłonie – to częste drzewa alejowe w południowej Polsce
Zabezpieczenie skarp płytą betonową ażurową. Agrowłóknina nie jest zalecana do roślin. Teren nie podlegający Gminie.	Mury oporowe jako jedne z ważniejszych form zabezpieczenia dużych skarp.
Skarpa o łagodnym spadku umocniona roślinnością okrywową, krzewami i bylinami	Jesiony na ulicy Hażalskiej, w pobliżu krzyżowki z Gołębią

Klony odm. kulistej na ul. Chopina w różnym stanie zachowania, z widocznymi deformacjami korony.

Ronda Cieszyna, często obsadzane krzewami okrywowymi i pojedynczymi drzewami w formie kulistej (głównie surmia).

Sumaki octowce – ekspansywne, choć odporne na warunki miejskie krzewy i małe drzewa

Zielone Rondo mjr. pil. Pawła Niemca, Frysztacka.

Rondo Marii Wardasówny z formami strzyżonymi roślin zimozielonych.

Młode okazy topoli szarej w dobrym stanie zachowania, w tle szybko tracące liście starsze topole mieszańcowe.

Malownicze punktowe zadrzewienia lipowe z pojedynczymi okazami wierzby, robinii akacjowej ulicy Bielskiej.

Zarośla z winoroślą ulicy Frysztackiej wzdłuż torów kolejowych i linii przesyłowej.

Aleja orzechowa (*Juglans regia*) ulicy Sadowej.

Orzechy i kasztanowce w dobrej kondycji rosnące na stoku zbocza w pobliżu ul. Krótkiej.

Szeroki pas zieleni przy szkole podstawowej nr 3 – nagromadzenie form drzewiastych.

Zieleń lokalnych dróg osiedlowych – trawniki, formy strzyżone.

Zieleń lokalnych dróg osiedli domów z zabudową jednorodzinną – ul. Żeromskiego.

Ulica Hallera z chodnikiem adaptowanym na miejsca postojowe mieszkańców osiedla.

Jesiony wzdłuż lokalnej drogi z zabudową zagrodową i domów jednorodzinnych.

Lipy wzdłuż ulicy Sikorskiego – obok Kasztanowy dwór i park.



Lipy i klony ulicy Bielskiej.

Zagospodarowanie roślinnością okrywową ronda 500 lat Reformacji.

Zielona ulica Bielska.	Malownicze jarzęby przy ulicy Kolejowej.

4. Zieleń cmentarna

Szczątkowe zadrzewienia izolacyjne cmentarza komunalnego przy ul. Katowickiej.	
Na obrzeżach obsadzenia lipowo-grabowe, fragmenty alei lipowej na osi, wokół kwater zieleń spontaniczna. Cmentarz Komunalny przy ul. Katowickiej.	

Kośćiół parafialny Najświętszego Serca Pana Jezusa z cmentarzem parafialnym przy ul. Bielskiej 184 z malowniczym widokiem na Pogórze Śląskie.



Mały cmentarz ewangelicko-augsburski przy ulicy Bielskiej w otulinie reliktowej grupy drzew.



Mały cmentarz przy kościele ewangelicko-augsburskim, przy ul. Bukowej 3 ze szczątkowym udziałem dużych drzew.

	
Cmentarz parafialny prz kościele Opatrzności Bożej przy ul. Ładnej z dużym udziałem drzew iglastych i formowanych.	Kościół Opatrzości Bożej w otulinie dywanu z bylin i krzewów.

Cmentarz komunalny przy ul. T. Kościuszki.

Cmentarz, Liburnia, żydowski jak park.	Stary cmentarz Żydowski.

Liczne malownicze kapliczki wśród pól i przy drogach.

5. Zieleń miejska i osiedlowa

Brzozy, sosny, niskie krzewy i formy żywopłotowe zieleni miejskiej i osiedlowej.

Formy topiaryczne na skarpach.

Zieleń osiedlowa w rejonie ul. Hallera 2.

Kwatery zieleni okrywowej i żywopłoty osiedlowe w rejonie ul. Hallera 2.

Niezagospodarowane zieleńce osiedlowe przy ul. Hallera i ul. Tomanka.

Zieleniec na rogu ulic Tysiąclecia i Hallera.

Zadrzewienia osiedlowe i zieleniec przy ul. Kochanowskiego 14 (po prawej).

Drzewa z dużym udziałem roślin zimozielonych i o geometrycznym pokroju, przy placu zabaw na osiedlu Liburnia (św. Jerzego).

Zieleń osiedlowa z terenem sportowym i placem zabaw, ulica Frysztacka.

Zieleń na osiedlu Doświadczalnym – ul. Frysztacka.

Siłownia na świeżym powietrzu i kompleks sportowy przy szkole podstawowej przy ul. Katowickiej.

OSP Marklowice – plac zabaw i potencjalne miejsce piknikowania.

Zieleń osiedla przy ul. Morcinka z licznymi placami zabaw.

Zieleń parkowa na kampusie Uniwersytetu Śląskiego.




Zieleń osiedlowa ze szpalerem kasztanowców i klonów pospolitych w pobliżu Kasztanowego dworu (część urządzona i dzika).

Brzozy osiedlowe.	Zielone ulice – Ładna.	Jesion i wierzba na skarpie osiedlowej.

Onętek w szczelinie chodnika.	Trawy i paciorecznikі w szczelinie chodnika.

Pnącza w szczelinie chodnika.	Rabata z aspektem jesiennym przy ul. Pokoju.
Kwiaty doniczkowe na oknach - cenna ozdoba kamienic przyulicznych.	Plac Londzina – rabata letnio-jesienna.
Parking i szalet pod Zamkową Górą z rabatą rustykalną.	Docelowy widok zagospodarowania rynku (szpaler z platanów, roślinność w misach).

OSP przy ul. Słowiczej, sędziwe dęby z pomnikiem.

6. Zieleń terenów otwartych, zieleń nieurządzona

Triada sędziwych strażników - dąb, jesion i lipa w Gułdowach – po lewej. Pomnikowe dęby przy stawach w Gułdowach – po prawej.

Biocenotyczne zadrzewienia licznych potoków.

Łęgowe zadrzewienia dolin rzecznych z dominacją wierzby białej i jesionów.

Dolina potoku Krasna w Gułdowach.

Ulica Kręta – schody do kościoła.

Mostek nad Kalembianką.

Stawy Polskiego Związku Wędkarskiego Koło w Cieszynie.

Stawy w Gułdowach z dużym potencjałem przyrodniczo-krajobrazowym.

Panorama terenów otwartych Cieszyna od ulicy Harcerskiej.

Panorama terenów otwartych na pogórze Cieszyńskie – punkt widokowy z kościoła Najświętszego Serca Pana Jezusa.

Szpaler ogławianych wierzb wzdłuż drogi do użytku ekologicznego „ Łąki na Kopcach” z licznymi hubami.

Czyżnie w rejonie ul. Majowej – tarnina, róże, głóg, jeżyna, dereń, klon polny, grab i wierzba.

Rachityczna zieleń w złym stanie zdrowotnym towarzysząca zakładom usługowym.